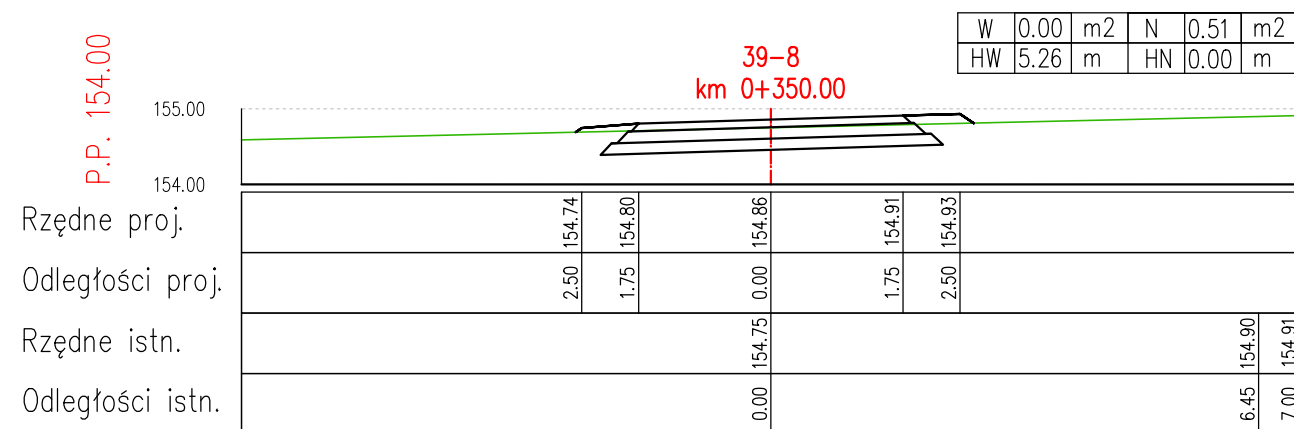
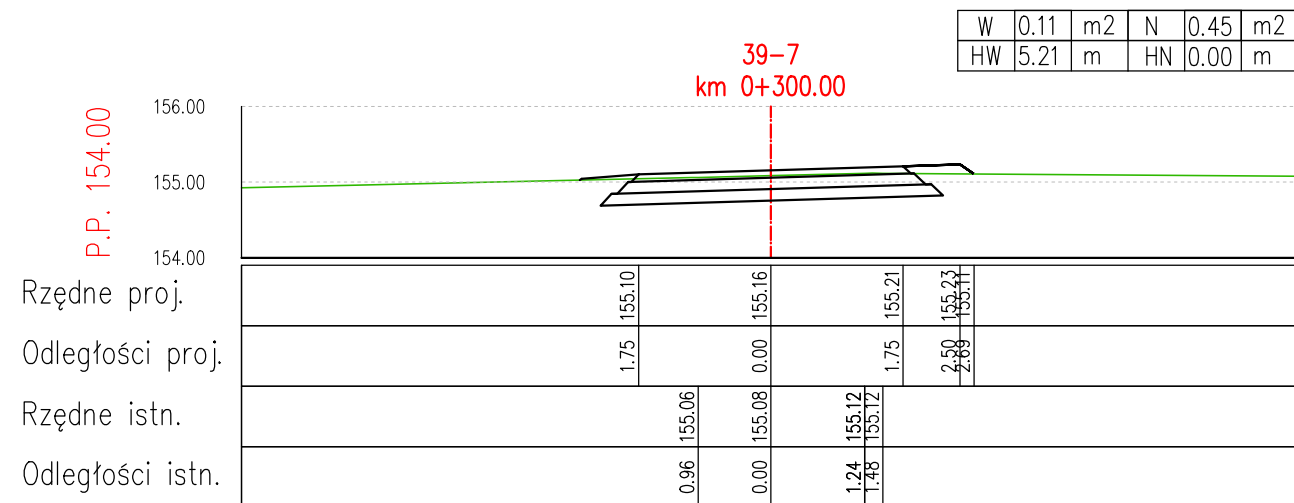
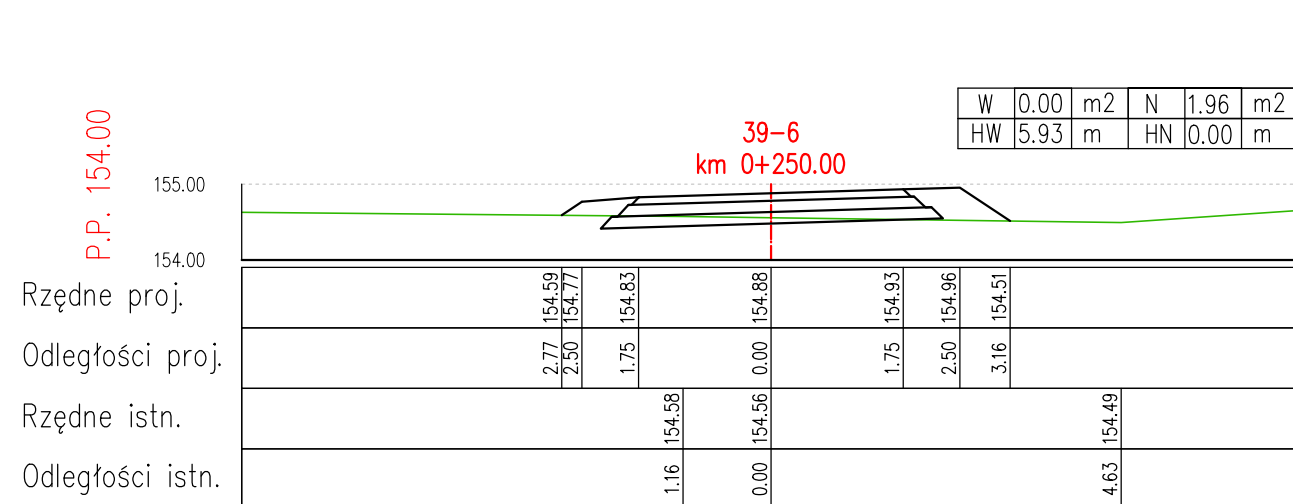
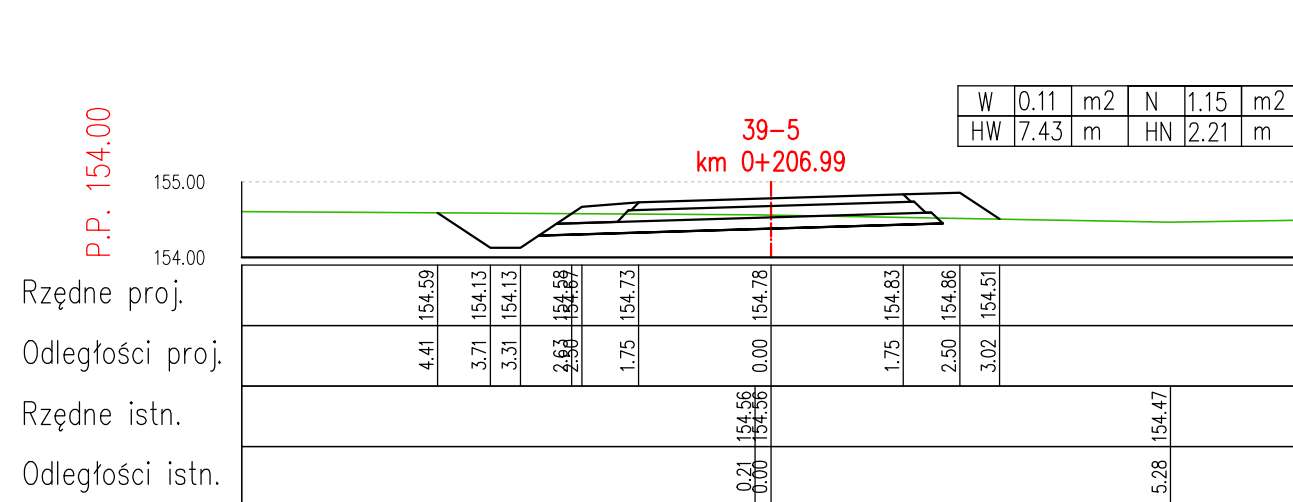
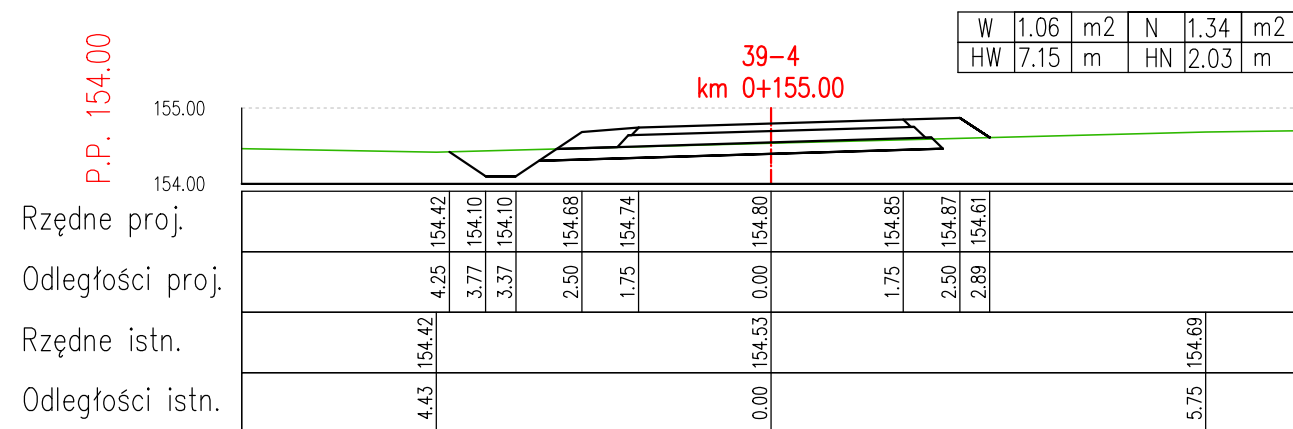
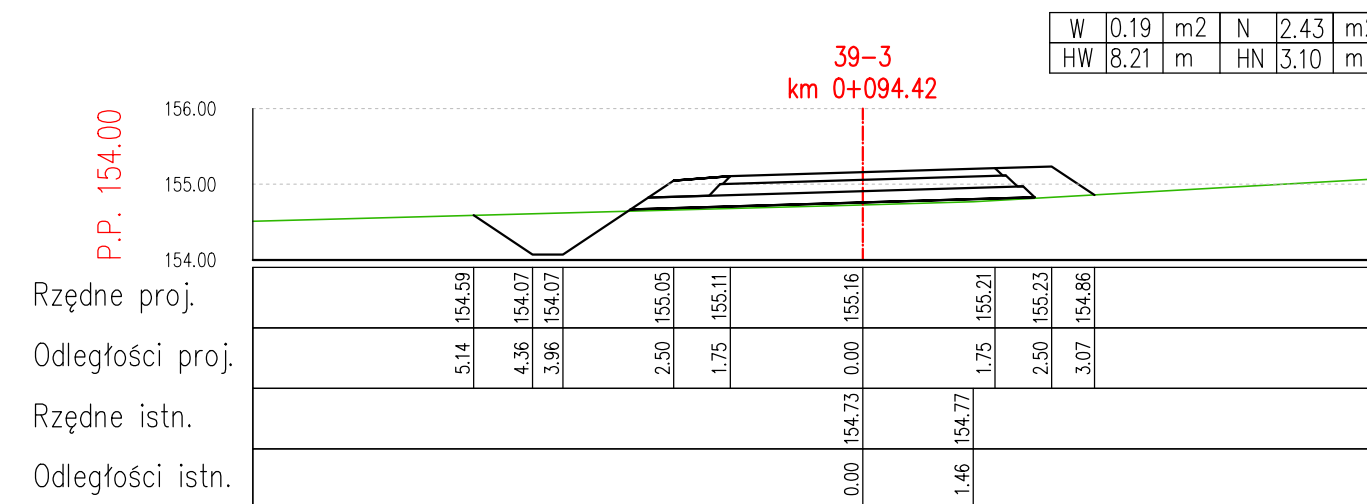
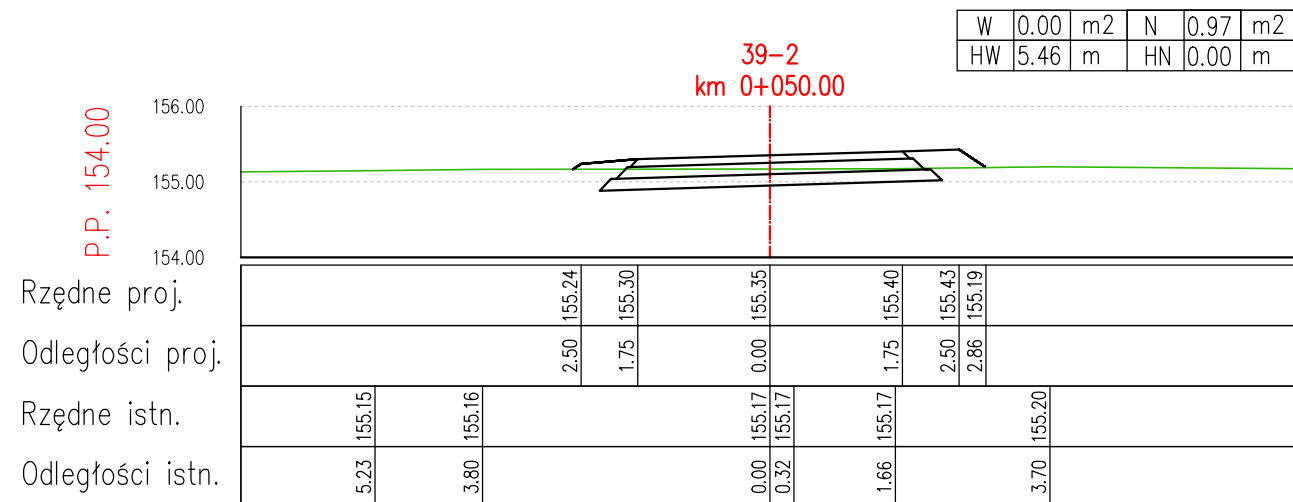
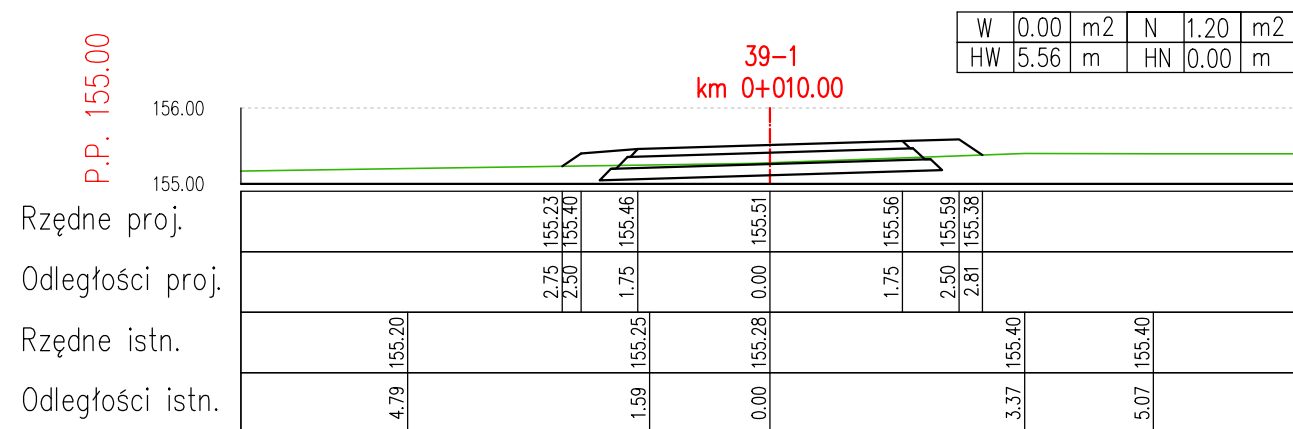


Zachwiejów - droga nr 39



Legenda:

HW – zdjęcie humusu grubości około 30cm

W – wykop

N – nasyp

HN – humusowanie

NAZWA I ADRES OBIEKTU BUDOWALNEGO: Projekt wykonawczy zagospodarowania poscaleniowego w zakresie budowy lub przebudowy dróg poscaleniowych wraz z przepustami pod drogami i zjazdami do działek, renowacji rowów melioracyjnych, rekultywacji gruntów dla operacji „Scałanie gruntów wsi Zachwiejów i Zarównie, gmina Padew Narodowa”				
NAZWA INWESTORA: Powiat Mieleski ul. Wyspiańskiego 6, 39-300 Mielec				
WYKONAWCA DOKUMENTACJI PROJEKTOWEJ: <div></div>		Biuro Usług Inżynierskich "SP-GEO" Paulina Pawlak ul. Mickiewicza 7, 37-220 Kańczuga		
ETAP PROJEKT WYKONAWCZY				
BRANŻA DROGOWA				
TYTUŁ OPRACOWANIA PROJEKT WYKONAWCZY				
TYTUŁ RYSUNKU PRZEKROJE POPRZECZNE				
NAZWISKO I IMIĘ		SPECJALNOŚĆ	NR UPRAWNIEN	PODPIS
mgr. inż. Przemysław Dumański		DROGI	PKD/0143/POOD/07	
WYKONAŁ mgr. inż. Sławomir Pawlak		DROGI		
WYKONAŁ inż. Dawid Styś		DROGI		
DATA 09.2019r.		SKALA 1:100	RYS. NR: 5.16	
EDYCJA I				